Aprobado inicialmente por el Pleno en sesión de fecha 18 de julio de 2018
NOMBRE: JOSE LUIS PEREZ LOPEZ (E.P.DILIGENCIA DOCUMENTACIÓN)
FECHA DE FIRMA 25/07/2018 HASH DEL CERTIFICADO: 1FABB4732B9B21D2C9C8779EFC6FA0AA343A20AD
SECRETARIA GENERAL (firmado digitalmente)
CSV: 28660IDOC2E25A1A33D36E4F4894

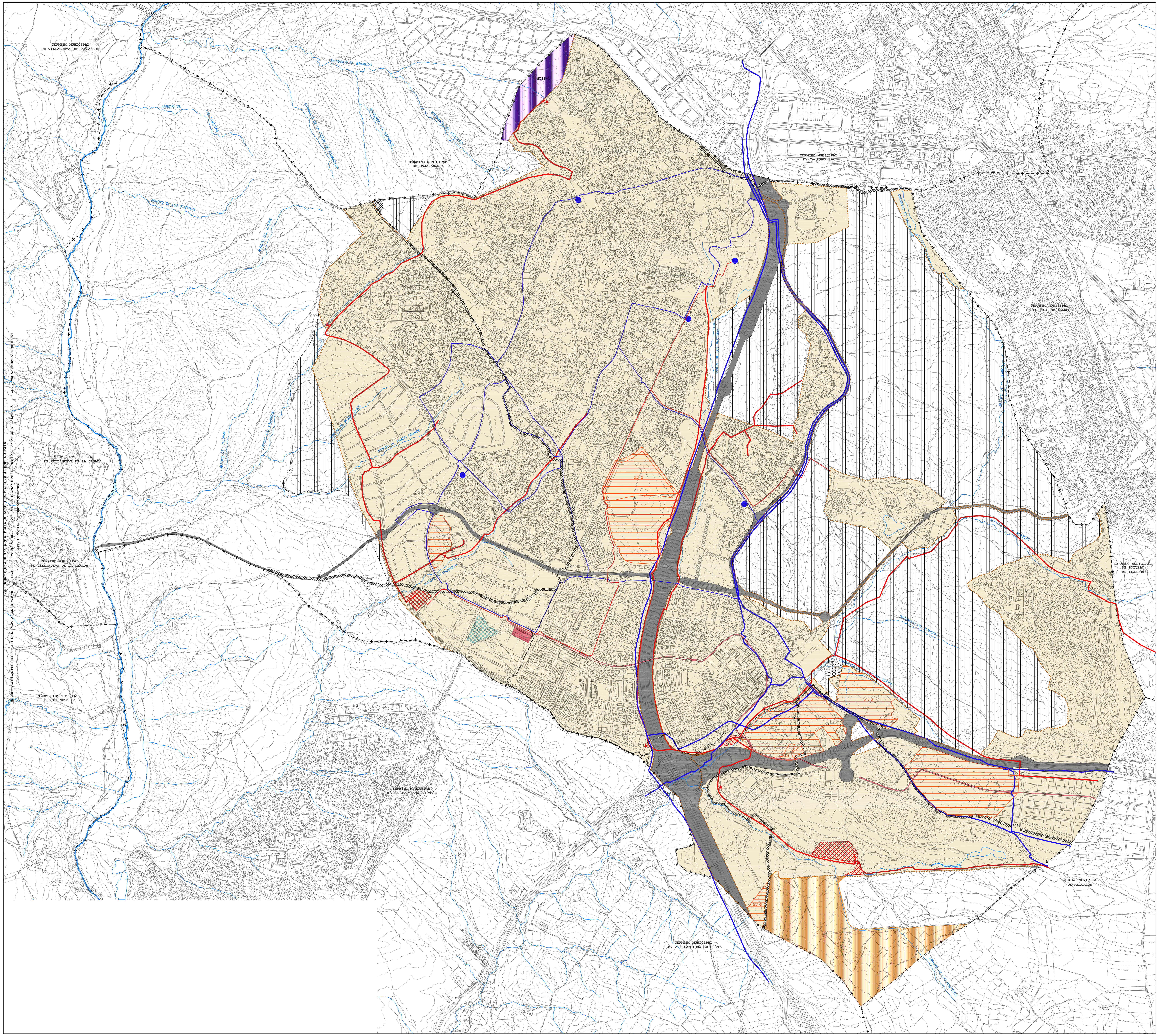

SUELO URBANO

SUELO URBANO CONSOLIDADO	
SUELO URBANO NO CONSOLIDADO	

SUELO URBANIZABLE

SUELO URBANIZABLE SECTORIZADO	
SUELO URBANIZABLE NO SECTORIZADO	

SUELO NO URBANIZABLE DE PROTECCIÓN (VER CATEGORÍAS EN PLANO O.1)

AFECCIONES (VER PLANO O.2)

REDES SUPRAMUNICIPALES (SUELO URBANO, URBANIZABLE O NO URBANIZABLE)

INFRAESTRUCTURA VIARIA (DOMINIO PÚBLICO DE CARRETERAS Y OTRAS RESERVAS DE SUELO) (M-50, M-501, M-513 Y M-516) LA M-50 SE CLASIFICA COMO SUELO NO URBANIZABLE DE PROTECCIÓN DE INFRAESTRUCTURAS	
VIAS PECUARIAS ESPACIO LIBRE PROTEGIDO 1.- VEREDA DEL CAMINO DE SAN ANTÓN 2.- VEREDA DE LOS BARROS 3.- COLADA DE SAN BABILÉS 4.- VEREDA DEL CERRO DE LA MORA 5.- VEREDA SEGOVIANA EN SUELO NO URBANIZABLE LAS VÍAS PECUARIAS SE CLASIFICAN POR LEGISLACIÓN SECTORIAL (LEY 3/95 Y 8/98 DE VÍAS PECUARIAS)	
INFRAESTRUCTURAS ELÉCTRICAS (SUBESTACIÓN ELÉCTRICA)	
INFRAESTRUCTURAS COMUNICACIONES (METRO LIGERO)	

REDES GENERALES EN SUELO NO URBANIZABLE DE PROTECCIÓN

REDES OBTENIDAS	
REDES NO OBTENIDAS	

REDES DE INFRAESTRUCTURAS SOCIALES DE ADUCCIÓN Y ABASTECIMIENTO DE AGUA, SANEAMIENTO, DEPURACIÓN, BOMBEO Y AGUAS REGENERADAS (CANAL DE ISABEL II GESTIÓN)

ARTERIAS DE ABASTECIMIENTO DE AGUA (RED SUPRAMUNICIPAL)	
ADUCCIÓN DE AGUA A DEPÓSITOS (RED GENERAL)	
DEPÓSITOS (RED GENERAL)	
RED DE SANEAMIENTO (RED GENERAL)	
RED DE AGUAS REUTILIZABLES (RED GENERAL)	
DEPURADORAS (EDAR) (RED SUPRAMUNICIPAL)	
ESTACIONES DE BOMBEO (RED GENERAL)	

NOTA: LAS REDES CORRESPONDIENTES A INFRAESTRUCTURAS EN PROYECTO O EJECUCIÓN SON INDICATIVAS

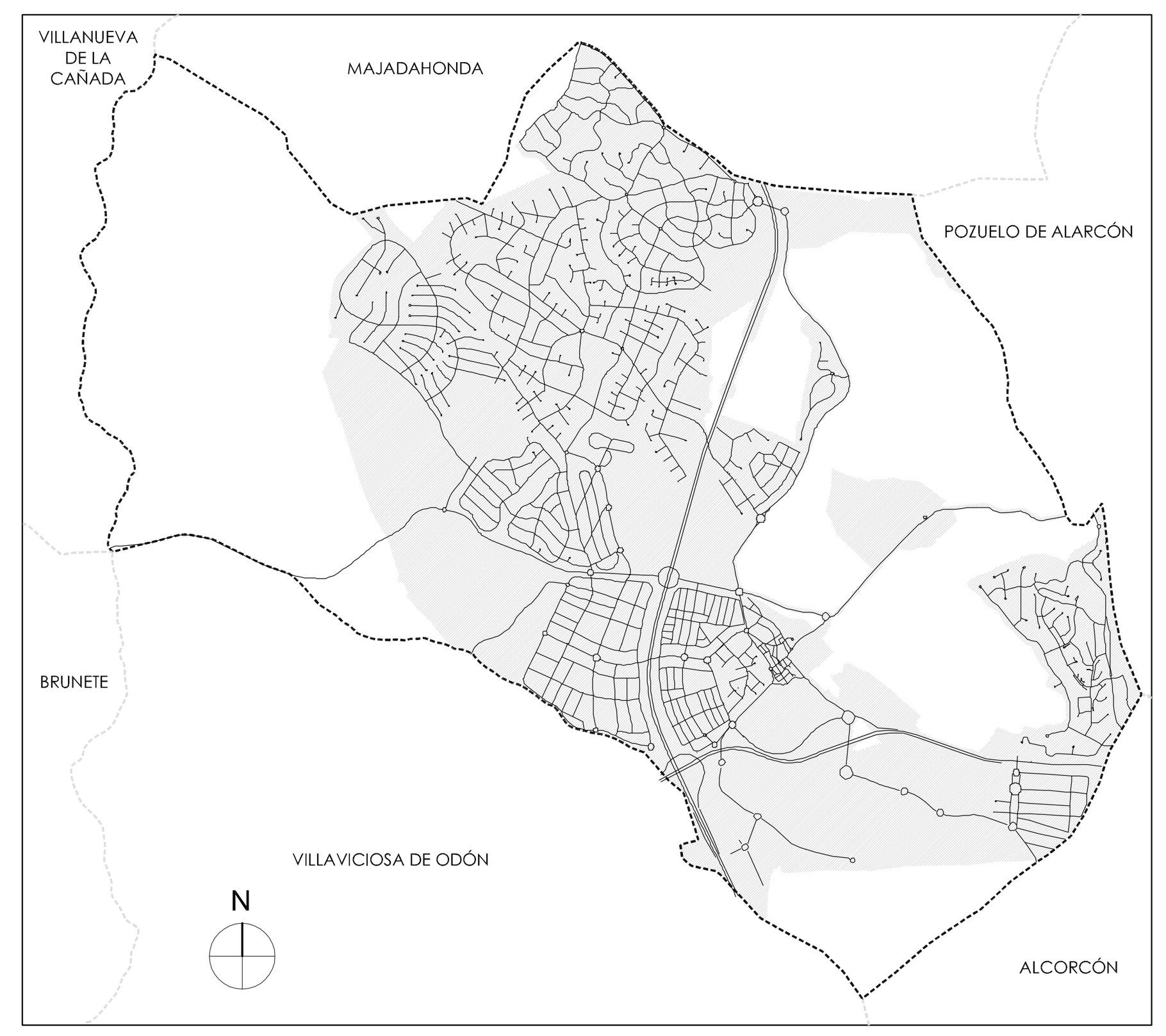

Ayuntamiento de Boadilla del Monte

PLAN GENERAL DE ORDENACIÓN URBANA DE BOADILLA DEL MONTE

PLANO: O.3 | HOJA:

REDES EN SUELO NO URBANIZABLE DE PROTECCIÓN

ESCALA: 1/16.000

100 0 200 400 600 m

GPA
MANUEL GUZMAN FOLGUERAS
JUAN GUZMAN PASTOR
PABLO GUZMAN PASTOR
PEDRO GUZMAN PASTOR

TMA TASVALOR MEDIO AMBIENTE

TÉRMINO MUNICIPAL
DE MAJADAHONDA

TÉRMINO MUNICIPAL
DE POZUELO DE ALARCÓN

ARROYO DE LOS PASTORES

ARROYO DEL VALLEJARGO

AU 2

SUELO URBANO

- SUELO URBANO CONSOLIDADO
- SUELO URBANO NO CONSOLIDADO

SUELO URBANIZABLE

- SUELO URBANIZABLE SECTORIZADO
- SUELO URBANIZABLE NO SECTORIZADO

SUELO NO URBANIZABLE DE PROTECCIÓN (VER CATEGORÍAS EN PLANO O.1)

AFECCIONES (VER PLANO O.2)

REDES SUPRAMUNICIPALES (SUELO URBANO, URBANIZABLE O NO URBANIZABLE)

- INFRAESTRUCTURA VIARIA (DOMINIO PÚBLICO DE CARRETERAS Y OTRAS RESERVAS DE SUELO)
  (M-50, M-501, M-513 Y M-516)
  LA M-50 SE CLASIFICA COMO SUELO NO URBANIZABLE DE PROTECCIÓN DE INFRAESTRUCTURAS
- VIAS PECUARIAS ESPACIO LIBRE PROTEGIDO
  1.- VEREDA DEL CAMINO DE SAN ANTÓN
  2.- VEREDA DE LOS BARROS
  3.- COLADA DE SAN BABILÉS
  4.- VEREDA DEL CERRO DE LA MORA
  5.- VEREDA SEGOVIANA
  EN SUELO NO URBANIZABLE LAS VÍAS PECUARIAS SE CLASIFICAN POR LEGISLACIÓN SECTORIAL (LEY 3/95 Y 8/98 DE VÍAS PECUARIAS)
- INFRAESTRUCTURAS ELÉCTRICAS (SUBESTACIÓN ELÉCTRICA)
- INFRAESTRUCTURAS COMUNICACIONES (METRO LIGERO)

REDES GENERALES EN SUELO NO URBANIZABLE DE PROTECCIÓN

- REDES OBTENIDAS (1)
- REDES NO OBTENIDAS

(1) EXCLUYENDO EL SUELO CORRESPONDIENTE AL DOMINIO PÚBLICO HIDRÁULICO DE LOS ARROYOS

REDES DE INFRAESTRUCTURAS SOCIALES DE ADUCCIÓN Y ABASTECIMIENTO DE AGUA, SANEAMIENTO, DEPURACIÓN, BOMBEO Y AGUAS REGENERADAS (CANAL DE ISABEL II GESTIÓN)

- ARTERIAS DE ABASTECIMIENTO DE AGUA (RED SUPRAMUNICIPAL)
- ADUCCIÓN DE AGUA A DEPÓSITOS (RED GENERAL)
- DEPÓSITOS (RED GENERAL)
- RED DE SANEAMIENTO (RED GENERAL)
- RED DE AGUAS REUTILIZABLES (RED GENERAL)
- DEPURADORAS (EDAR) (RED SUPRAMUNICIPAL)
- ESTACIONES DE BOMBEO (RED GENERAL)

NOTA: LAS REDES CORRESPONDIENTES A INFRAESTRUCTURAS EN PROYECTO O EJECUCIÓN SON INDICATIVAS

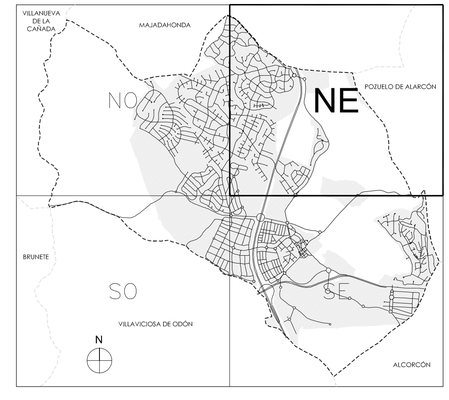

Ayuntamiento de Boadilla del Monte

PLAN GENERAL DE ORDENACIÓN URBANA DE BOADILLA DEL MONTE

PLANO: O.3 | HOJA: NE | REDES EN SUELO NO URBANIZABLE DE PROTECCIÓN

ESCALA: 1/8.000

50 0 100 200 300 m

MANUEL GUZMAN POLGUERAS
JUAN GUZMAN PASTOR
PABLO GUZMAN PASTOR
PEDRO GUZMAN PASTOR

TMA
TASVALOR MEDIO AMBIENTE

Aprobado inicialmente por el Pleno en sesión de fecha 18 de julio de 2018
NOMBRE: JOSE LUIS PEREZ LOPEZ (E.P.DILIGENCIA DOCUMENTACIÓN)
FECHA DE FIRMA:25/07/2018
SECRETARÍA GENERAL (firmado digitalmente)
HASH DEL CERTIFICADO: 1FABB47328921D2C9C8779EFC6FA0A4A343A20AD
CSV: 28660IDOC2E25A1A33D36E4F4894

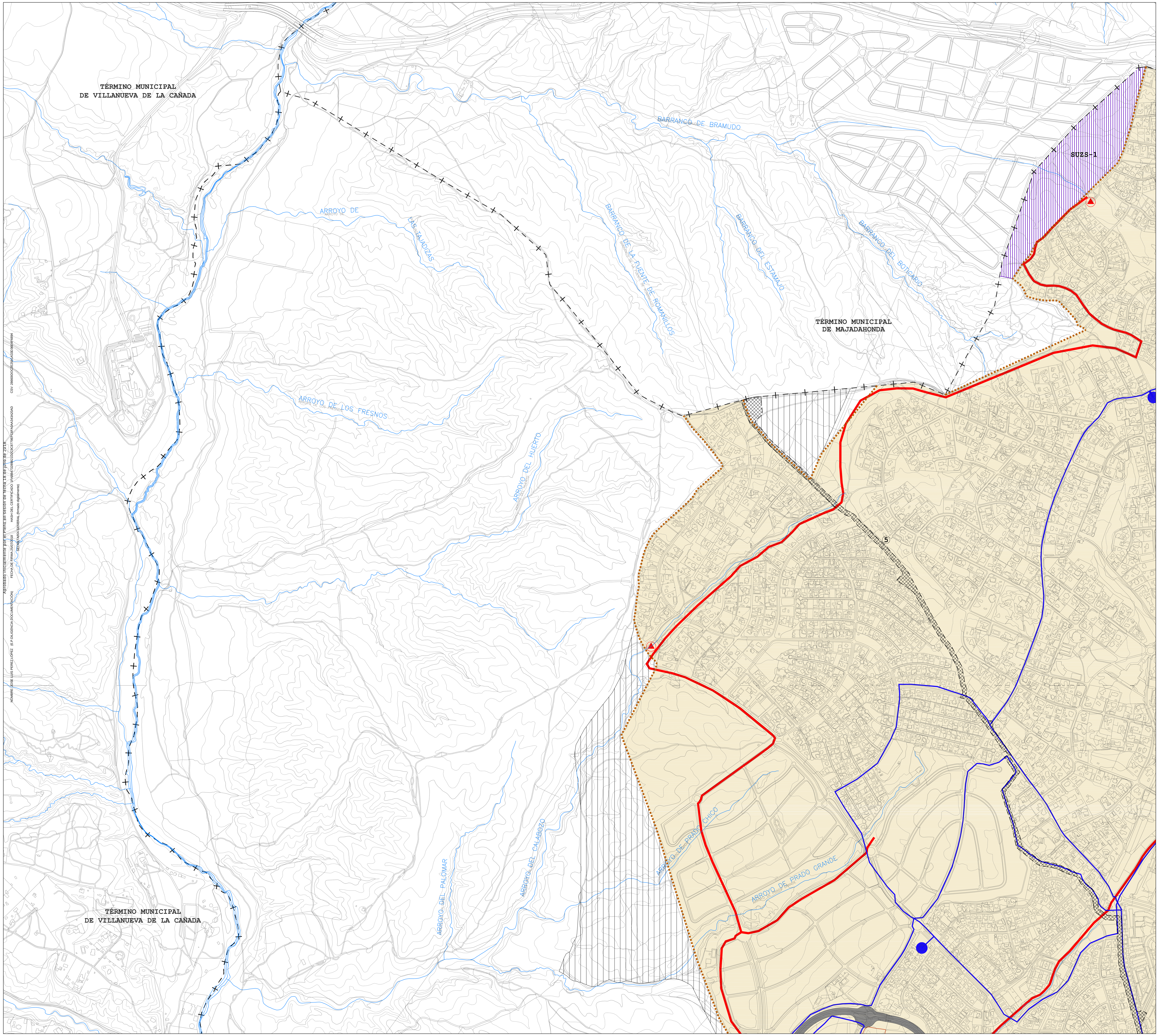

SUELO URBANO

- SUELO URBANO CONSOLIDADO
- SUELO URBANO NO CONSOLIDADO

SUELO URBANIZABLE

- SUELO URBANIZABLE SECTORIZADO
- SUELO URBANIZABLE NO SECTORIZADO

SUELO NO URBANIZABLE DE PROTECCIÓN (VER CATEGORÍAS EN PLANO O.1)

AFECCIONES (VER PLANO O.2)

REDES SUPRAMUNICIPALES (SUELO URBANO, URBANIZABLE O NO URBANIZABLE)

- INFRAESTRUCTURA VIARIA (DOMINIO PÚBLICO DE CARRETERAS Y OTRAS RESERVAS DE SUELO) (M-50, M-501, M-513 Y M-516)
  LA M-50 SE CLASIFICA COMO SUELO NO URBANIZABLE DE PROTECCIÓN DE INFRAESTRUCTURAS
- VIAS PECUARIAS ESPACIO LIBRE PROTEGIDO
  1.- VEREDA DEL CAMINO DE SAN ANTÓN
  2.- VEREDA DE LOS BARROS
  3.- COLADA DE SAN BABILÉS
  4.- VEREDA DEL CERRO DE LA MORA
  5.- VEREDA SEGOVIANA
  EN SUELO NO URBANIZABLE LAS VÍAS PECUARIAS SE CLASIFICAN POR LEGISLACIÓN SECTORIAL (LEY 3/95 Y 8/98 DE VÍAS PECUARIAS)
- INFRAESTRUCTURAS ELÉCTRICAS (SUBESTACIÓN ELÉCTRICA)
- INFRAESTRUCTURAS COMUNICACIONES (METRO LIGERO)

REDES GENERALES EN SUELO NO URBANIZABLE DE PROTECCIÓN

- REDES OBTENIDAS (1)
- REDES NO OBTENIDAS

(1) EXCLUYENDO EL SUELO CORRESPONDIENTE AL DOMINIO PÚBLICO HIDRÁULICO DE LOS ARROYOS

REDES DE INFRAESTRUCTURAS SOCIALES DE ADUCCIÓN Y ABASTECIMIENTO DE AGUA, SANEAMIENTO, DEPURACIÓN, BOMBEO Y AGUAS REGENERADAS (CANAL DE ISABEL II GESTIÓN)

- ARTERIAS DE ABASTECIMIENTO DE AGUA (RED SUPRAMUNICIPAL)
- ADUCCIÓN DE AGUA A DEPÓSITOS (RED GENERAL)
- DEPÓSITOS (RED GENERAL)
- RED DE SANEAMIENTO (RED GENERAL)
- RED DE AGUAS REUTILIZABLES (RED GENERAL)
- DEPURADORAS (EDAR) (RED SUPRAMUNICIPAL)
- ESTACIONES DE BOMBEO (RED GENERAL)

NOTA: LAS REDES CORRESPONDIENTES A INFRAESTRUCTURAS EN PROYECTO O EJECUCIÓN SON INDICATIVAS

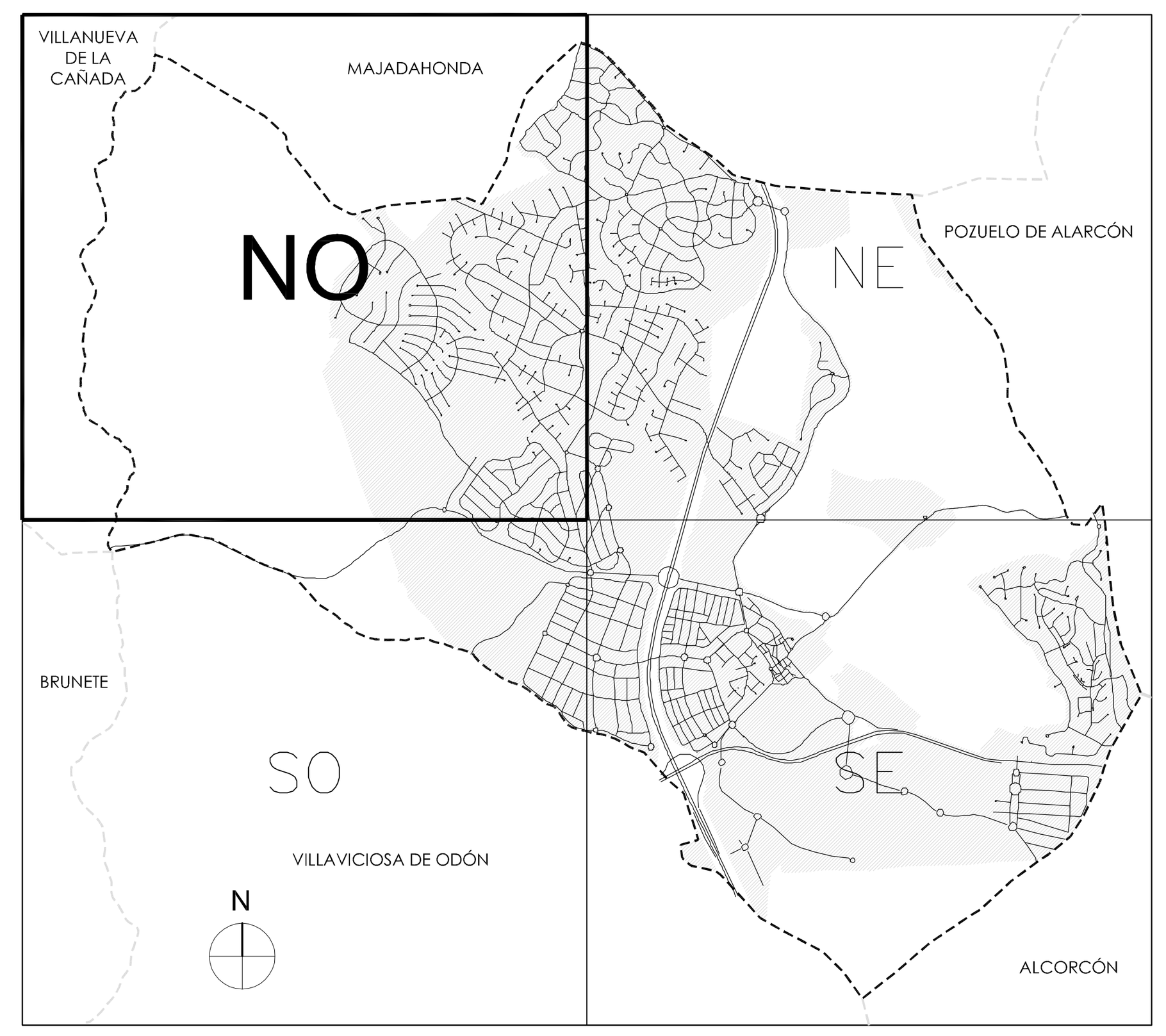

Ayuntamiento de Boadilla del Monte

PLAN GENERAL DE ORDENACIÓN URBANA DE BOADILLA DEL MONTE

PLANO: O.3 | HOJA: NO

REDES EN SUELO NO URBANIZABLE DE PROTECCIÓN

ESCALA: 1/8.000

50 0 100 200 300 m

GPA
MANUEL GUZMAN FOLGUERAS
JUAN GUZMAN PASTOR
PABLO GUZMAN PASTOR
PEDRO GUZMAN PASTOR

TMA
TASVALOR MEDIO AMBIENTE

TÉRMINO MUNICIPAL DE POZUELO DE ALARCÓN

TÉRMINO MUNICIPAL DE ALCORCÓN

TÉRMINO MUNICIPAL DE VILLAVICIOSA DE ODÓN

AU 1

AU 2

AU 3

ARROYO DE LA FUENTE DEL ESPINO

ARROYO DE LOS PRADILLOS

ARROYO DE LOS MOLINILLOS

ARROYO DE LOS MANTELLOS

SUELO URBANO

- SUELO URBANO CONSOLIDADO
- SUELO URBANO NO CONSOLIDADO

SUELO URBANIZABLE

- SUELO URBANIZABLE SECTORIZADO
- SUELO URBANIZABLE NO SECTORIZADO

SUELO NO URBANIZABLE DE PROTECCIÓN (VER CATEGORÍAS EN PLANO O.1)

AFECCIONES (VER PLANO O.2)

REDES SUPRAMUNICIPALES (SUELO URBANO, URBANIZABLE O NO URBANIZABLE)

- INFRAESTRUCTURA VIARIA (DOMINIO PÚBLICO DE CARRETERAS Y OTRAS RESERVAS DE SUELO) (M-50, M-501, M-513 Y M-516)
  LA M-50 SE CLASIFICA COMO SUELO NO URBANIZABLE DE PROTECCIÓN DE INFRAESTRUCTURAS
- VIAS PECUARIAS ESPACIO LIBRE PROTEGIDO
  1.- VEREDA DEL CAMINO DE SAN ANTÓN
  2.- VEREDA DE LOS BARROS
  3.- COLADA DE SAN BABILÉS
  4.- VEREDA DEL CERRO DE LA MORA
  5.- VEREDA SEGOVIANA
  EN SUELO NO URBANIZABLE LAS VÍAS PECUARIAS SE CLASIFICAN POR LEGISLACIÓN SECTORIAL (LEY 3/95 Y 8/98 DE VÍAS PECUARIAS)
- INFRAESTRUCTURAS ELÉCTRICAS (SUBESTACIÓN ELÉCTRICA)
- INFRAESTRUCTURAS COMUNICACIONES (METRO LIGERO)

REDES GENERALES EN SUELO NO URBANIZABLE DE PROTECCIÓN

- REDES OBTENIDAS (1)
- REDES NO OBTENIDAS

(1) EXCLUYENDO EL SUELO CORRESPONDIENTE AL DOMINIO PÚBLICO HIDRÁULICO DE LOS ARROYOS

REDES DE INFRAESTRUCTURAS SOCIALES DE ADUCCIÓN Y ABASTECIMIENTO DE AGUA, SANEAMIENTO, DEPURACIÓN, BOMBEO Y AGUAS REGENERADAS (CANAL DE ISABEL II GESTIÓN)

- ARTERIAS DE ABASTECIMIENTO DE AGUA (RED SUPRAMUNICIPAL)
- ADUCCIÓN DE AGUA A DEPÓSITOS (RED GENERAL)
- DEPÓSITOS (RED GENERAL)
- RED DE SANEAMIENTO (RED GENERAL)
- RED DE AGUAS REUTILIZABLES (RED GENERAL)
- DEPURADORAS (EDAR) (RED SUPRAMUNICIPAL)
- ESTACIONES DE BOMBEO (RED GENERAL)

NOTA: LAS REDES CORRESPONDIENTES A INFRAESTRUCTURAS EN PROYECTO O EJECUCIÓN SON INDICATIVAS

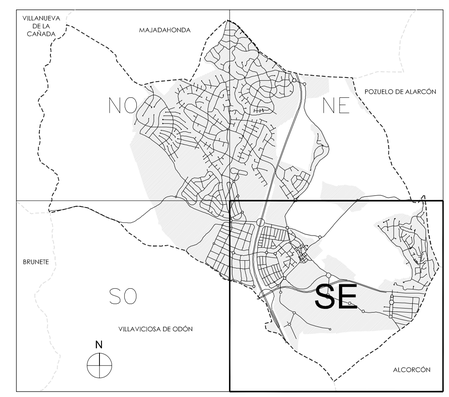

Ayuntamiento de Boadilla del Monte

PLAN GENERAL DE ORDENACIÓN URBANA DE BOADILLA DEL MONTE

PLANO: O.3 | HOJA: SE | REDES EN SUELO NO URBANIZABLE DE PROTECCIÓN

ESCALA: 1/8.000

50 0 100 200 300 m

MANUEL GUZMAN FOLGUERAS
JUAN GUZMAN PASTOR
PABLO GUZMAN PASTOR
PEDRO GUZMAN PASTOR

TMA TASVALOR MEDIO AMBIENTE

AUTOR: JOSE LUIS PEREZ SANZ - DR. INGENIERO DE MONTES
ESPAÑA UP (WMA: 04/01/03)
ARCHIVO: 1_Redes_Supramunicipales_Suelo_No_Urbanizable_de_Proteccion_SE.dwg (formato digital)

TERMINO MUNICIPAL
DE VILLANUEVA DE LA CANADA

TERMINO MUNICIPAL
DE BRUNETE

TERMINO MUNICIPAL
DE VILLAVICIOSA DE ODÓN

ARROYO DEL VALLE

ARROYO DEL CERROSO

2

3

5

SUELO URBANO

- SUELO URBANO CONSOLIDADO
- SUELO URBANO NO CONSOLIDADO

SUELO URBANIZABLE

- SUELO URBANIZABLE SECTORIZADO
- SUELO URBANIZABLE NO SECTORIZADO

SUELO NO URBANIZABLE DE PROTECCIÓN (VER CATEGORÍAS EN PLANO O.1)

AFECCIONES (VER PLANO O.2)

REDES SUPRAMUNICIPALES (SUELO URBANO, URBANIZABLE O NO URBANIZABLE)

- INFRAESTRUCTURA VIARIA (DOMINIO PÚBLICO DE CARRETERAS Y OTRAS RESERVAS DE SUELO)
  (M-50, M-501, M-513 Y M-516)
- LA M-50 SE CLASIFICA COMO SUELO NO URBANIZABLE DE PROTECCIÓN DE INFRAESTRUCTURAS
- VIAS PECUARIAS ESPACIO LIBRE PROTEGIDO
  1.- VEREDA DEL CAMINO DE SAN ANTÓN
  2.- VEREDA DE LOS BARROS
  3.- COLADA DE SAN BABILÉS
  4.- VEREDA DEL CERRO DE LA MORA
  5.- VEREDA SEGOVIANA
- EN SUELO NO URBANIZABLE LAS VÍAS PECUARIAS SE CLASIFICAN POR LEGISLACIÓN SECTORIAL (LEY 3/95 Y 8/98 DE VÍAS PECUARIAS)
- INFRAESTRUCTURAS ELÉCTRICAS (SUBESTACIÓN ELÉCTRICA)
- INFRAESTRUCTURAS COMUNICACIONES (METRO LIGERO)

REDES GENERALES EN SUELO NO URBANIZABLE DE PROTECCIÓN

- REDES OBTENIDAS (1)
- REDES NO OBTENIDAS

(1) EXCLUYENDO EL SUELO CORRESPONDIENTE AL DOMINIO PÚBLICO HIDRÁULICO DE LOS ARROYOS

REDES DE INFRAESTRUCTURAS SOCIALES DE ADUCCIÓN Y ABASTECIMIENTO DE AGUA, SANEAMIENTO, DEPURACIÓN, BOMBEO Y AGUAS REGENERADAS (CANAL DE ISABEL II GESTIÓN)

- ARTERIAS DE ABASTECIMIENTO DE AGUA (RED SUPRAMUNICIPAL)
- ADUCCIÓN DE AGUA A DEPÓSITOS (RED GENERAL)
- DEPÓSITOS (RED GENERAL)
- RED DE SANEAMIENTO (RED GENERAL)
- RED DE AGUAS REUTILIZABLES (RED GENERAL)
- DEPURADORAS (EDAR) (RED SUPRAMUNICIPAL)
- ESTACIONES DE BOMBEO (RED GENERAL)

NOTA: LAS REDES CORRESPONDIENTES A INFRAESTRUCTURAS EN PROYECTO O EJECUCIÓN SON INDICATIVAS

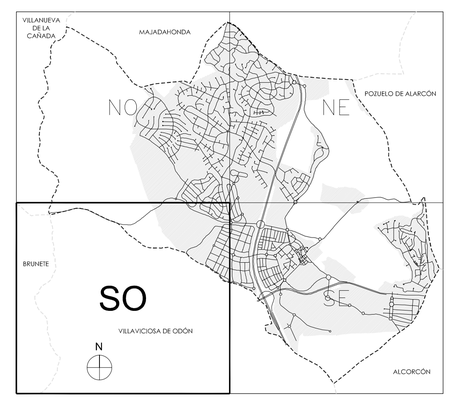

Ayuntamiento de Boadilla del Monte

PLAN GENERAL DE ORDENACIÓN URBANA DE BOADILLA DEL MONTE

PLANO: O.3 | HOJA: SO | REDES EN SUELO NO URBANIZABLE DE PROTECCIÓN

ESCALA: 1/8.000

50 0 100 200 300 m

CPA
MANUEL GUZMAN POLGUERAS
JUAN GUZMAN PASTOR
PABLO GUZMAN PASTOR
PEDRO GUZMAN PASTOR

TMA
TASVALOR MEDIO AMBIENTE

DOCUMENTO FIRMADO ELECTRÓNICAMENTE POR EL FUNCIONARIO QUE FIGURA EN EL PIE DE FIRMA EL DÍA 19 DE JUNIO DE 2018
NOMBRE: JOSE LUIS PEREZ LOPEZ | CARGO: SECRETARIO (CENTRO DE GESTIÓN CATASTRAL)
FECHA DE FIRMA: 20/06/2018
HORA DEL CERTIFICADO: 19:49:00